



Gama de Colores y Trama de las diferentes Clases de Suelo

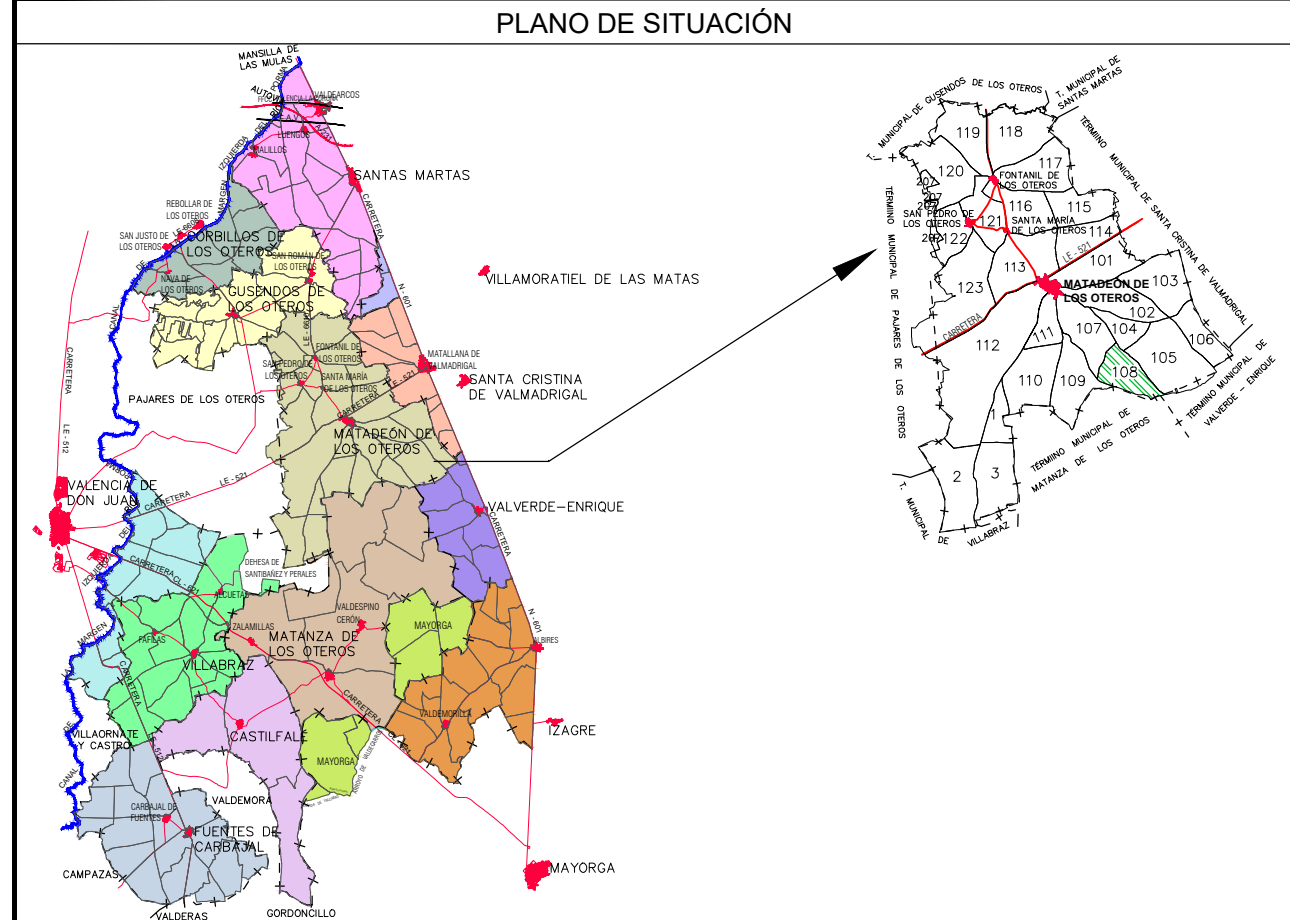
Clase		Clase	
PRIMERA	I	CUARTA	IV
SEGUNDA	II	QUINTA	V
TERCERA	III	ERIAL	Er
CLASE CULTIVO ARBOLADO			Ca
EXCLUIDO			EX



LEYENDA	
	Carretera
	Ferrocarril
	Camino
	Canal
	Arroyos
	Desagües
	Oleoducto
	Tendido de Teléfono
	Tendido Eléctrico
	Edificaciones
	Límite de Provincia
	Límite de Término Municipal
	Límite de Anejo

DILIGENCIA: para hacer constar que el presente plano corresponde a las Bases Definitivas de Concentración Parcelaria Los Oteros (León - Valladolid) aprobadas por la Dirección General de Desarrollo Rural por Resolución de de de 2020

1ººº EL PRESIDENTE DE LA COMISIÓN LOCAL LA SECRETARÍA DE LA COMISIÓN LOCAL

Fdo.: Fdo.:



 <div>Junta de Castilla y León</div> <div>Consejería de Agricultura, Ganadería y Desarrollo Rural</div> <div>Dirección General de Desarrollo Rural</div>	ZONA DE CONCENTRACIÓN PARCELARIA LOS OTEROS (LEÓN - VALLADOLID)		
FASE : BASES DEFINITIVAS			
TÉRMINO MUNICIPAL: MATADEÓN DE LOS OTEROS			 POLIGONO Nº: 108 PLANO Nº 79
PROVINCIA: LEÓN			
ESCALA: 1 : 2.000		FECHA: SEPTIEMBRE - 2020	
EL INGENIERO AGRÓNOMO: D. DANIEL SANTOS YRGA	LA INGENIERO AGRÓNOMO: DÑA. Mª CAMINO LOZANO LOZANO		
B. INGENIERO TÉCNICO AGRÍCOLA: D. ALFREDO PASCUAL ANDRÉS	LA INGENIERO TÉCNICO AGRÍCOLA: DÑA. ANA FERNÁNDEZ GARCÍA		
			D. FRANCISCO J. FERNÁNDEZ GONZÁLEZ